

IMAGEN 100

En esta imagen se muestra la grieta provocada por el exceso de vibración del suelo del lugar provocadas por la maquinaria que se encontraban trabajando en la obra justo al frente de la propiedad a una distancia horizontal de 60 metros.

Handwritten signature in blue ink.



IMAGEN 101

En esta imagen se muestra la **grieta provocada por el exceso de vibración del suelo del lugar** provocadas por la maquinaria que se encontraban trabajando en la obra justo al frente de la propiedad a una distancia horizontal de 60 metros.

A handwritten signature in blue ink, consisting of several overlapping loops and lines, located in the bottom right corner of the page.



IMAGEN 102

En esta imagen se muestra la **grieta provocada por el exceso de vibración del suelo del lugar** provocadas por la maquinaria que se encontraban trabajando en la obra justo al frente de la propiedad a una distancia horizontal de 60 metros.

A handwritten signature in blue ink, consisting of several overlapping loops and lines, located in the bottom right corner of the page.




IMAGEN 103

En esta imagen se muestra la **grieta provocada por el exceso de vibración del suelo del lugar** provocadas por la maquinaria que se encontraban trabajando en la obra justo al frente de la propiedad a una distancia horizontal de 60 metros.

A handwritten signature in blue ink, consisting of several overlapping loops and lines, located in the bottom right corner of the page.



IMAGEN 104

En esta imagen se muestra la **marca en el pavimento de la calle de los camiones de volteo que trabajaron en la obra** provocando así vibraciones en exceso y daños a la casa habitación que estamos dictaminando.

Estas marcas están a una distancia horizontal de la casa dictaminada a escasos 5 metros.



IMAGEN 105

En esta imagen se muestra la **marca en el pavimento de la calle de los camiones de volteo que trabajaron en la obra** provocando así vibraciones en exceso y daños a la casa habitación que estamos dictaminando.

Estas marcas están a una distancia horizontal de la casa dictaminada a escasos 5 metros.

Handwritten signature in blue ink.



IMAGEN 106

En esta imagen se muestra la **marca en el pavimento de la calle de los camiones de volteo que trabajaron en la obra** provocando así vibraciones en exceso y daños a la casa habitación que estamos dictaminando.

Estas marcas están a una distancia horizontal de la casa dictaminada a escasos 5 metros.

Domicilio: Ruiz Cortinez No. 1321, Colonia Ejidal, C.P. 23470, Cabo San Lucas, B.C.S.
Tel Oficina: 624 1432940, Móvil 624 1608085, Correo: cabovizion@hotmail.com



H. XIII AYUNTAMIENTO DE LOS CABOS
DIRECCIÓN GENERAL DE DESARROLLO URBANO
DIRECCION MUNICIPAL DE LICENCIAS DE CONSTRUCCIÓN



CEDULA DE SEGUIMIENTO PARA DENUNCIA CIUDADANA

FOLIO

CABO SAN LUCAS B.C.S. A 14 DE MAYO DE 2019

DATOS DEL DENUNCIANTE:

NOMBRE JOHN PHILIP GOERSS

DOMICILIO CAMINO DEL GALLO H.M.14 LT-20 COLONIA EL PERIFERAL

*ES IMPORTANTE QUE NOS PROPORCIONES SUS DATOS PERSONALES CON LA FINALIDAD DE DARLE SEGUIMIENTO A SU DENUNCIA. NOTIFICARLE SOBRE LA RESOLUCION DEL ASUNTO Y/O DE SER NECESARIO, REQUERIR DE SU APOYO

DATOS DEL DENUNCIADO:

NOMBRE Sr. DAVID NAKAMA OANCEA

DOMICILIO CALLEJON DE PUEBLO L-55 MZA 16 COLONIA TACC EL PERIFERAL

DESCRIPCION DE LOS HECHOS, ASUNTO O PROBLEMÁTICA (NARRACION) * SI CONSIDERA INSUFICIENTE EL ESPACIO, USE EL REVERSO

• POR DAÑOS A PROPIEDAD, CIMENTACION Y CUARTIAQUERAS A CASA Y BARDAS, Y TAFUNES ALBERCA

RECURSOS AFECTADOS

MURO DE COLINDANCIA


CONSTRUCCION EN VIA PUBLICA

AREAS VERDES

FUERA DE ALINEAMIENTO

OTRO

CRÓQUIS DE UBICACION DEL LUGAR REFERIDO EN LA DENUNCIA



NOMBRE Y FIRMA DEL DENUNCIANTE

JOHN PHILIP GOERSS

NOMBRE

John Philip Goerss

FIRMA

IMAGEN 107

En esta imagen como evidencia del día 14 de Mayo del 2019, se muestra la DENUNCIA CIUDADANA interpuesta ante la Dirección de Planeación Municipal de Los Cabos por daños a propiedad en cimentación y cuarteaduras en: casa, bardas, plafones y alberca causados por la construcción de obra del Sr. David Nakama Oancea e interpuesta por el Sr. John Philips Goerss en contra de la obra que se lleva a cabo justo frente a su casa.




IMAGEN 108

En esta imagen como evidencia del día 15 de Mayo del 2019, se muestra el CITATORIO No 0463/2019-CSL de la Dirección de Planeación Municipal de Los Cabos del día 14 de Mayo del 2019 pegado en el letrero de la obra del Sr. David Nakama Oancea para que se presente ante esa Dirección y que atienda una denuncia de daños causados por la construcción e interpuesta por el Sr. John Philips Goerss en contra de la obra que se lleva a cabo justo frente a su casa.



IMAGEN 109

En esta imagen se muestra el **CITATORIO No 0463/2019-CSL de la Dirección de Planeación Municipal de Los Cabos del día 14 de Mayo del 2019** pegado en el letrero de la obra del Sr. David Nakama Oancea para que se presente ante esa Dirección y que atienda una denuncia de daños causados por la construcción e interpuesta por el Sr. John Philips Goerss en contra de la obra que se lleva a cabo justo frente a su casa.

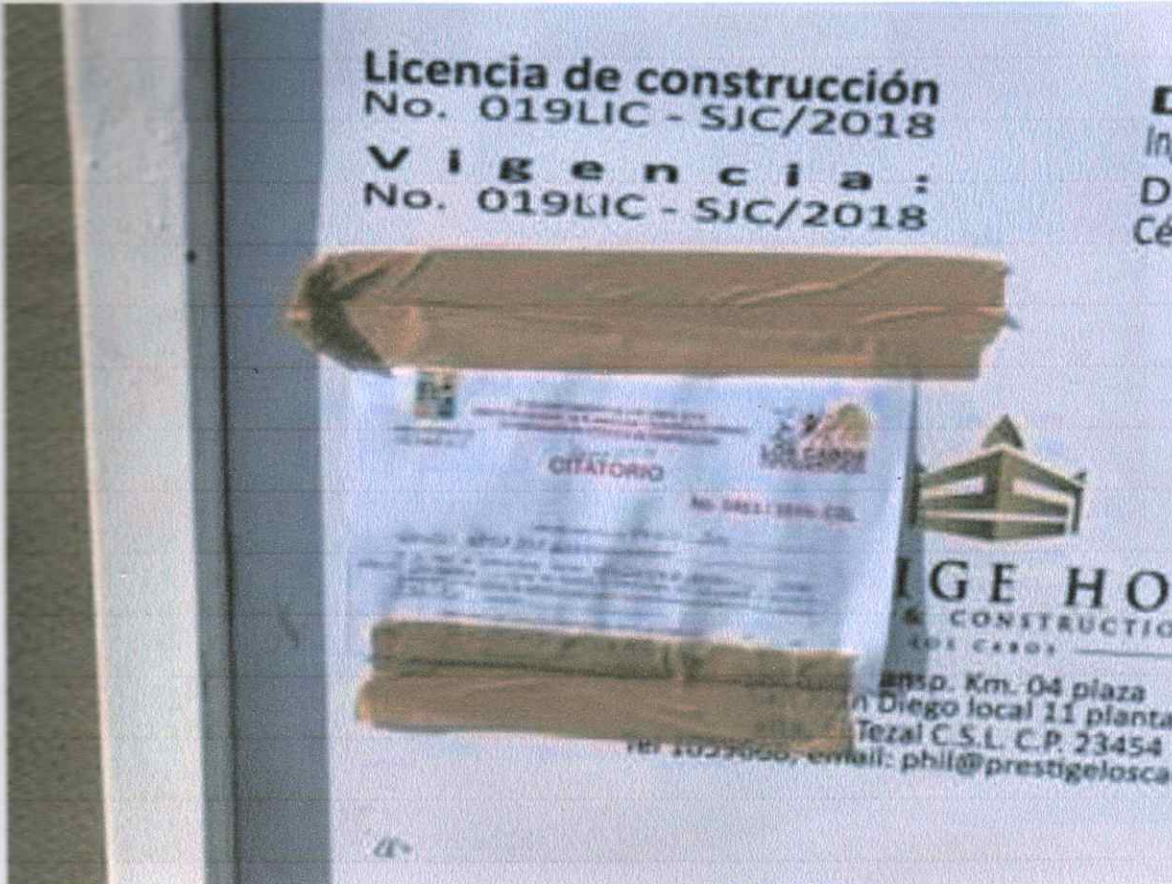


IMAGEN 110

En esta imagen se muestra el **CITATORIO No 0463/2019-CSL** de la **Dirección de Planeación Municipal de Los Cabos del día 14 de Mayo del 2019** pegado en el letrero de la obra del Sr. David Nakama Oancea para que se presente ante esa Dirección y que atienda una denuncia de daños causados por la construcción e interpuesta por el Sr. John Philips Goerss en contra de la obra que se lleva a cabo justo frente a su casa.



IMAGEN 111

En esta imagen se muestra la **grieta provocada por el exceso de vibración del suelo del lugar** provocadas por la maquinaria que se encontraban trabajando en la obra justo al frente de la propiedad a una distancia horizontal de 60 metros.



IMAGEN 112

En esta imagen se muestra la **grieta provocada por el exceso de vibración del suelo del lugar** provocadas por la maquinaria que se encontraban trabajando en la obra justo al frente de la propiedad a una distancia horizontal de 60 metros.




IMAGEN 113

En esta imagen se muestra la **grieta provocada por el exceso de vibración del suelo del lugar** provocadas por la maquinaria que se encontraban trabajando en la obra justo al frente de la propiedad a una distancia horizontal de 60 metros.

A handwritten signature in blue ink, consisting of several overlapping loops and lines, located in the bottom right corner of the page.



IMAGEN 114

En esta imagen se muestra la **grieta provocada por el exceso de vibración del suelo del lugar** provocadas por la maquinaria que se encontraban trabajando en la obra justo al frente de la propiedad a una distancia horizontal de 60 metros.