



IMAGEN 157

En esta imagen se muestra la **grieta provocada por el exceso de vibración del suelo del lugar** provocadas por la maquinaria que se encontraban trabajando en la obra justo al frente de la propiedad a una distancia horizontal de 60 metros.

Esta imagen corresponde a la propiedad de la Oficina de Colonos del Pedregal.





IMAGEN 158

En esta imagen se muestra la grieta provocada por el exceso de vibración del suelo del lugar provocadas por la maquinaria que se encontraban trabajando en la obra justo al frente de la propiedad a una distancia horizontal de 60 metros.

Esta imagen corresponde a la propiedad de la Oficina de Colonos del Pedregal.




IMAGEN 159

En esta imagen se muestra la **grieta provocada por el exceso de vibración del suelo del lugar** provocadas por la maquinaria que se encontraban trabajando en la obra justo al frente de la propiedad a una distancia horizontal de 60 metros.

A handwritten signature in blue ink, consisting of a circular shape with several vertical lines extending downwards from it.



IMAGEN 160

En esta imagen se muestra la grieta provocada por el exceso de vibración del suelo del lugar provocadas por la maquinaria que se encontraban trabajando en la obra justo al frente de la propiedad a una distancia horizontal de 60 metros.

A handwritten signature in blue ink, consisting of several overlapping loops and lines, located in the bottom right corner of the page.



IMAGEN 161

En esta imagen se muestra la grieta provocada por el exceso de vibración del suelo del lugar provocadas por la maquinaria que se encontraban trabajando en la obra justo al frente de la propiedad a una distancia horizontal de 60 metros.




IMAGEN 162

En esta imagen se muestra la **grieta provocada por el exceso de vibración del suelo del lugar** provocadas por la maquinaria que se encontraban trabajando en la obra justo al frente de la propiedad a una distancia horizontal de 60 metros.



IMAGEN 163

En esta imagen se muestra la **grieta provocada por el exceso de vibración del suelo del lugar** provocadas por la maquinaria que se encontraban trabajando en la obra justo al frente de la propiedad a una distancia horizontal de 60 metros.



IMAGEN 164

En esta imagen se muestra la **grieta provocada por el exceso de vibración del suelo del lugar** provocadas por la maquinaria que se encontraban trabajando en la obra justo al frente de la propiedad a una distancia horizontal de 60 metros.



IMAGEN 165

En esta imagen se muestra la grieta provocada por el exceso de vibración del suelo del lugar provocadas por la maquinaria que se encontraban trabajando en la obra justo al frente de la propiedad a una distancia horizontal de 60 metros.




IMAGEN 166

En esta imagen se muestra la **grieta** provocada por el **exceso de vibración del suelo del lugar** provocadas por la maquinaria que se encontraban trabajando en la obra justo al frente de la propiedad a una distancia horizontal de 60 metros.

A handwritten signature in blue ink, consisting of several overlapping loops and lines, located in the bottom right corner of the page.




IMAGEN 167

En esta imagen como evidencia del día 14 de Noviembre del 2019, **muestra la maquinaria pesada utilizada para la obra** en el lote 55, Manzana 16, Callejón del Pueblo No. 15, dentro del Fraccionamiento El Pedregal de Cabo San Lucas, Baja California Sur. Con Clave Catastral 402-001-016-055.

A handwritten signature in blue ink, consisting of several vertical and diagonal strokes, located in the bottom right corner of the page.




IMAGEN 168

En esta imagen como evidencia del día 14 de Noviembre del 2019, muestra la maquinaria pesada utilizada para la obra en el lote 55, Manzana 16, Callejón del Pueblo No. 15, dentro del Fraccionamiento El Pedregal de Cabo San Lucas, Baja California Sur. Con Clave Catastral 402-001-016-055.